



АДМИНИСТРАЦИЯ ГОРОДА ПЕРМИ  
ДЕПАРТАМЕНТ ЗЕМЕЛЬНЫХ ОТНОШЕНИЙ

РЕШЕНИЕ

о размещении объектов № 1335 от 22.07.2019

г. Пермь, ул. Сибирская, 15

Департамент земельных отношений администрации города Перми в соответствии с пунктом 3 статьи 39.36 Земельного кодекса Российской Федерации, Положением о порядке и условиях размещения объектов на землях или земельных участках, находящихся в государственной или муниципальной собственности, на территории Пермского края без предоставления земельных участков и установления сервитутов, утвержденным постановлением Правительства Пермского края от 22.07.2015 № 478-п

**разрешает** АО «Газпром газораспределение Пермь» (ИНН 5902183841, ОГРН 1025900512670, место нахождения: 614000, Пермский край, г. Пермь, ул. Петропавловская, 43)

**размещение объекта:** газопровод давлением до 0,6 Мпа, для размещения которого не требуется разрешения на строительство

**на землях:** государственная собственность на которые не разграничена

**на срок** 11 месяцев

**местоположение:** Пермский край, г. Пермь, Свердловский район, п. Новые Ляды, ул. Чусовская, к дому №4

**способ размещения объекта:** подземный

Территория, согласно схеме, расположена в зонах с особым условием использования территорий: охранный зона объектов электросетевого хозяйства.

АО «Газпром газораспределение Пермь»:

1. Соблюдать порядок использования земельных участков, установленный постановлением Правительства Российской Федерации от 24.02.2009 № 160 «О порядке установления охранных зон объектов электросетевого хозяйства и особых условий использования земельных участков, расположенных в границах таких зон»;

2. В соответствии с пунктом 7(2) Положения о порядке и условиях размещения объектов на землях или земельных участках, находящихся в государственной или муниципальной собственности, на территории Пермского края без предоставления земельных участков и установления сервитутов, утвержденного Постановлением Правительства Пермского края от 22.07.2015 № 478-п, представить в департамент земельных отношений администрации города Перми в течение 1 месяца с момента размещения объектов материалы

контрольной геодезической съемки размещенных объектов на бумажном и электронном носителях на безвозмездной основе.

В соответствии со статьей 20<sup>1</sup> Закона Пермского края от 14.09.2011 № 805-ПК «О градостроительной деятельности в Пермском крае» АО «Газпром газораспределение Пермь»:

Не позднее чем за 10 рабочих дней до начала строительства и (или) реконструкции безвозмездно передает в департамент градостроительства и архитектуры администрации города Перми один экземпляр копий разделов проектной документации, предусмотренных пунктом 1 части 12 статьи 48 Градостроительного кодекса Российской Федерации;

В течение 10 рабочих дней после окончания работ по строительству, реконструкции безвозмездно передать в департамент градостроительства и архитектуры администрации города Перми схему, отображающую расположение объекта и сетей инженерно-технического обеспечения, подписанную застройщиком (техническим заказчиком), с приложением текстового и графического описания местоположения границ охранной и санитарно-защитной зоны, перечень координат характерных точек границ такой зоны.

Приложение: схема предполагаемых к использованию земель или части земельного участка на 1 л. в 1 экз.

Начальник отдела предоставления  
земельных участков по работе  
с юридическими лицами



Н.М. Санникова



# Схема предполагаемых к использованию земель или части земельного участка

Объект: Газопровод давлением до 0.6 МПа, для размещения которого не требуется разрешения на строительство

Местоположение: расположенных по адресу: Пермский край, г.Пермь,  
ул. Чусовская /Новые Ляды/, к дому 4

Каталог координат, м

Площадь земель или части земельного участка, кв.м.: 461

Категория земель: земли населенных пунктов

Вид разрешенного использования: -

Описание границ смежных землепользователей:

От точки н2 до точки н3 - земельный участок с  
кадастровым номером 59:01:0000000:934

От точки н3 до точки н4 - земельный участок с  
кадастровым номером 59:01:5110087:2

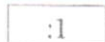
От точки н4 до точки н2 - земли общего пользования

№ точки границы	X	Y
н1	521617.02	2253943.93
н2	521615.59	2253945.92
н3	521608.90	2253940.89
1	521605.90	2253944.88
2	521605.16	2253944.33
н4	521600.00	2253951.93
н5	521586.59	2253970.92
н6	521578.12	2253964.39
н7	521600.91	2253931.52
н1	521617.02	2253943.93
н8	521596.29	2253954.20
н9	521596.30	2253954.50
н10	521596.00	2253954.51
н11	521595.99	2253954.21
н8	521596.29	2253954.20


## Условные обозначения:



- предполагаемый участок земель,  
на которых планируется размещение объекта



- границы и номер земельного участка,  
сведения о которых внесены в ГКН



- границы и номер объекта капитального  
строительства, сведения о которых внесены в ГКН

- граница кадастрового квартала

59.01.2.289

- зоны с особыми условиями использования  
территории, сведения о которых внесены в ГКН

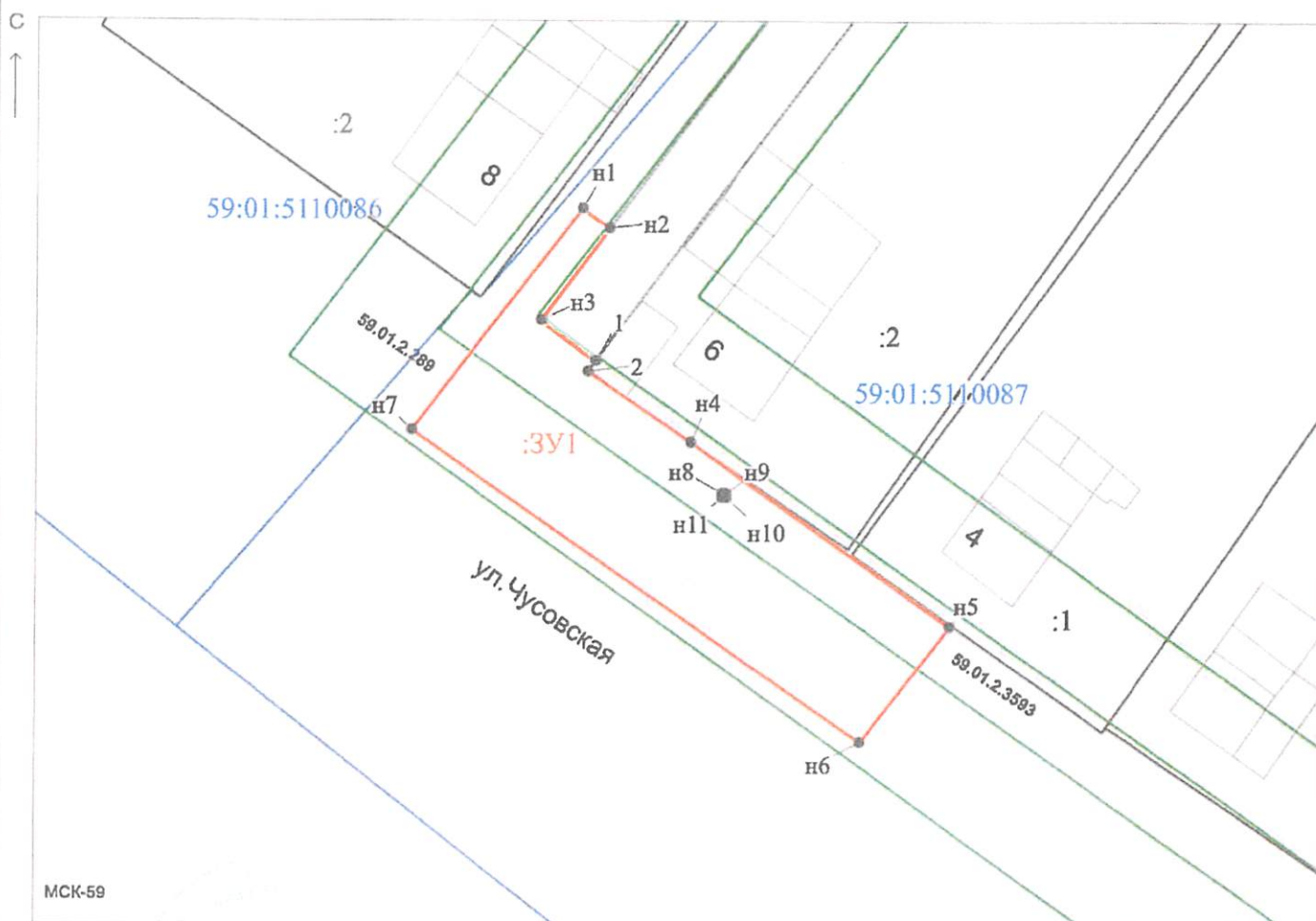
:3У1

- обозначение запрашиваемого земельного участка

н1

- характерная точка границ земель или части  
земельного участка

59:01:5110087 - номер кадастрового квартала



МСК-59

Масштаб 1:500

Заявитель: МП / Егошина И. В.  
(для юридических лиц  
и индивидуальных предпринимателей) (подпись, расшифровка подписи)